

U heeft op grond van artikel 8 van de Regeling Programmatische aanpak stikstof een melding ingediend voor uw initiatief. Deze bevestiging van uw melding is voor uw eigen administratie en toont aan dat de melding is ontvangen en de benodigde depositieruimte geregistreerd is.

Dit document bevat resultaten van een stikstofdepositieberekening met AERIUS Calculator en geeft de stikstofeffecten van het initiatief weer op de voor stikstof gevoelige habitats binnen de PAS gebieden.

De berekening op basis van stikstofemissies gaat uit van de componenten ammoniak (NH₃) en/of stikstofoxide (NO_x).

Bij een eventuele volgende melding kunt u deze pdf importeren in AERIUS Calculator, u hoeft dan de emissiegegevens niet opnieuw in te voeren. Voor meer toelichting verwijzen we u naar de websites pas.naturazoo00.nl en www.aerius.nl.

Berekening referentie

- ▶ Kenmerken
- ▶ Emissie
- ▶ Depositie natuurgebieden
- ▶ Depositie habitattypen

Verdere toelichting over deze PDF kunt u vinden in een bijbehorende leeswijzer. Deze leeswijzer en overige documentatie is te raadplegen via: www.aerius.nl.

AERIUS REGISTER

Contact

Voor wie is de melding?

Wie doet de melding?

Vredegeit
C. van Summeren
Molenweg 30
6039 RH Stramproy
info@geitenmelkerij.nl

Agrifirm Exlan
S. van Summeren
Postbus 200
5460 BC Veghel
stefan.van.summeren@exlan.nl
KvK: 00000003171220160000

Activiteit

Omschrijving

AERIUS kenmerk

Situatie 1 (referentie)

-

1d4saRLDw

referentie

Datum berekening

Rekenjaar

Eerdere melding Nb wet

01 juli 2015, 01:54

2015

Nee

Totale emissie

Situatie 1

Situatie 2

Vershil

-

-

-

1.667,00 kg/j

4.940,00 kg/j

3.273,00 kg/j

Depositie Hoogste projectverschil (mol/ha/j)

Natuurgebied

Provincie

Deurnsche Peel & Mariapeel

Noord-Brabant

Situatie 1

Situatie 2

Vershil

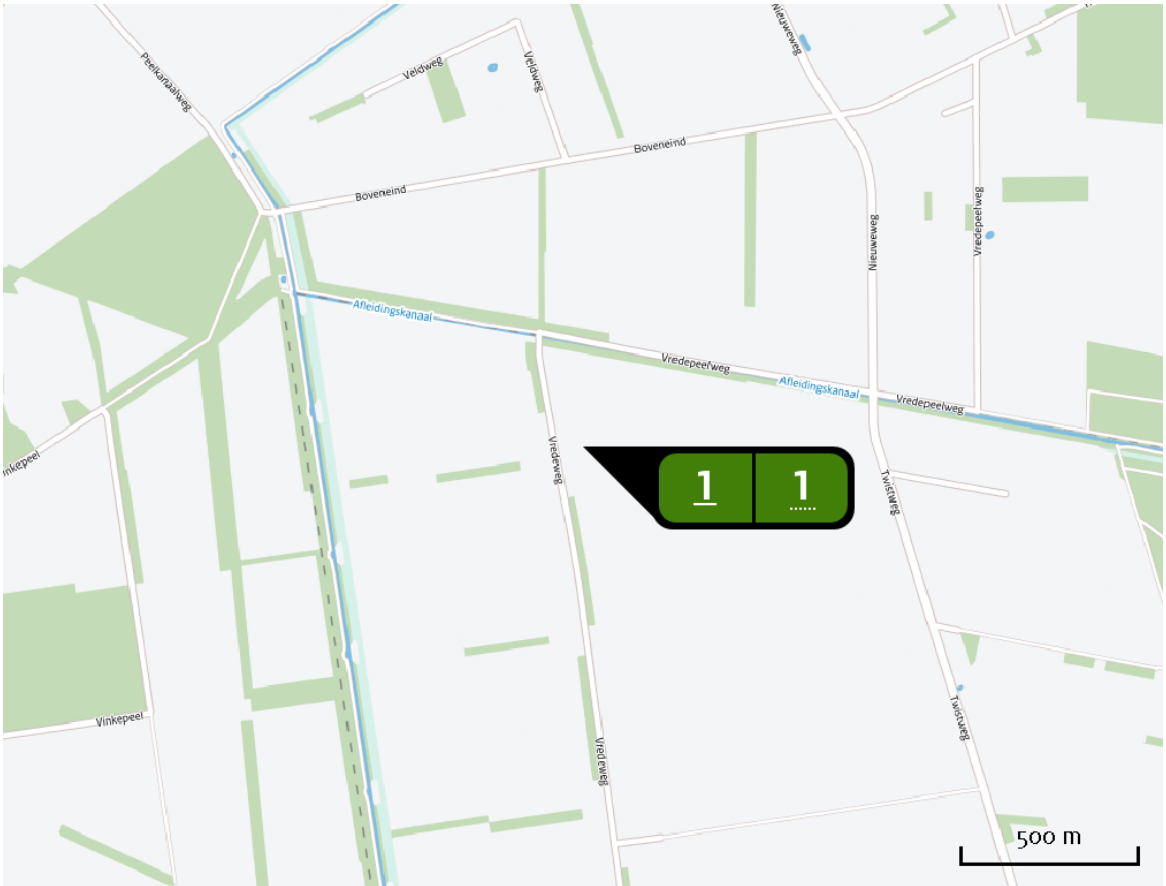
0,24

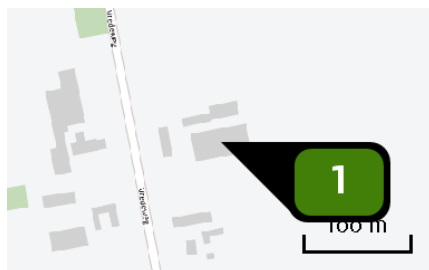
0,73

+ 0,48

Toelichting

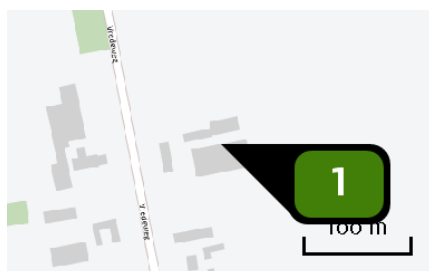
Locatie



Emissie
Situatie 1

Naam **stal 1**
 Locatie (X,Y) **187121, 397149**
 Uitstoothoogte **5,0 m**
 Warmteinhoud **0,0 MW**
 NH₃ **1.667,00 kg/j**

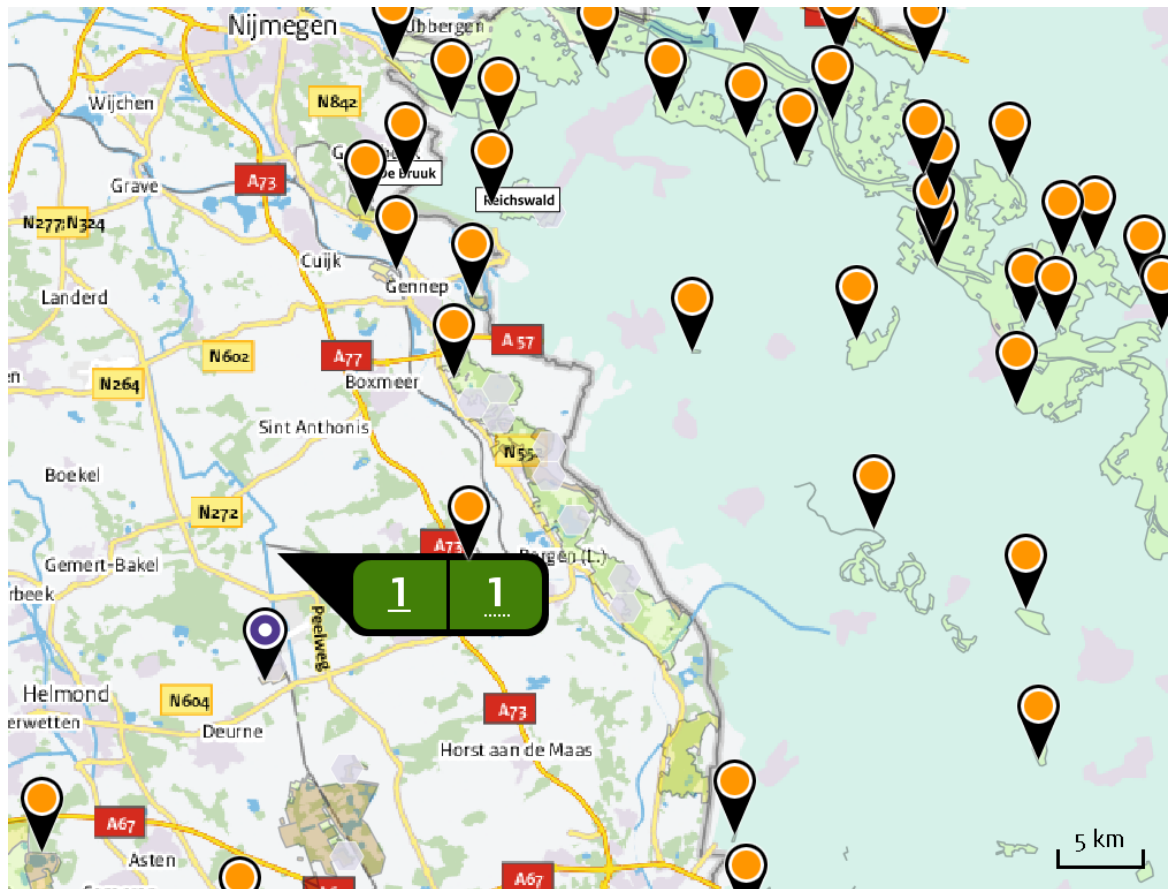
| Dier | RAV code | Omschrijving | Aantal dieren | Stof | Emissiefactor (kg/dier/j) | Emissie |
|---|----------|--|---------------|-----------------|---------------------------|---------------|
|  | C 1.100 | overige huisvestingssystemen (Geiten; geiten ouder dan 1 jaar) (Overig) | 861 | NH ₃ | 1,900 | 1.635,90 kg/j |
|  | C 1.100 | overige huisvestingssystemen (Geiten; geiten ouder dan 1 jaar) (Overig) | 5 | NH ₃ | 1,900 | 9,50 kg/j |
|  | C 2.100 | overige huisvestingssystemen (Geiten; opfokgeiten van 61 dagen tot en met één jaar) (Overig) | 27 | NH ₃ | 0,800 | 21,60 kg/j |

Emissie
Situatie 2

Naam **stal 1**
 Locatie (X,Y) **187120, 397162**
 Uitstoothoogte **5,0 m**
 Warmteinhoud **0,0 MW**
 NH₃ **4.940,00 kg/j**

| Dier | RAV code | Omschrijving | Aantal dieren | Stof | Emissiefactor (kg/dier/j) | Emissie |
|---|----------|---|---------------|-----------------|---------------------------|---------------|
|  | C 1.100 | overige huisvestingssystemen (Geiten; geiten ouder dan 1 jaar) (Overig) | 2.600 | NH ₃ | 1,900 | 4.940,00 kg/j |

Depositie



 Hoogste projectverschil (Deurnsche Peel & Mariapeel)

 Hoogste projectverschil per natuurgebied

-  Habitatrictlijn
-  Vogelrichtlijn
-  Bescherm natuurgebied
-  Habitatrictlijn, Vogelrichtlijn
-  Habitatrictlijn, Bescherm natuurgebied
-  Vogelrichtlijn, Bescherm natuurgebied
-  Habitatrictlijn, Vogelrichtlijn, Bescherm natuurgebied

Depositie PAS-gebieden

| Natuurgebied | Hoogste projectverschil (mol/ha/j) | | | Overschrijding KDW | Ontwikkelingsruimte beschikbaar |
|--|------------------------------------|------------|---------|--------------------|---------------------------------|
| | Situatie 1 | Situatie 2 | Vershil | | |
| Kampina & Oisterwijkse Vennen | 0,00 | 0,06 | + 0,06 | ● | ✓ |
| Rijntakken | 0,00 | 0,14 | + 0,14 | ● | ✓ |
| Strabrechtse Heide & Beuven | 0,00 | 0,13 | + 0,13 | ● | ✓ |
| Zeldersche Driessen | 0,15 | 0,46 | + 0,30 | ● | ✓ |
| Deurnsche Peel & Mariapeel | 0,24 | 0,73 | + 0,48 | ● | ✗ |
| Veluwe | 0,00 | 0,09 | + 0,09 | ● | ✓ |
| Weerter- en Budelerbergen & Ringselven | 0,00 | 0,09 | + 0,09 | ● | ✓ |
| Swalmdal | 0,00 | 0,05 | + 0,05 | ● | ✓ |
| Oeffelter Meent | 0,08 | 0,25 | + 0,16 | ● | ✓ |
| De Bruuk | 0,08 | 0,23 | + 0,16 | ● | ✓ |
| Groote Peel | 0,00 | 0,12 | + 0,12 | ● | ✓ |
| Leenderbos, Groote Heide & De Plateaux | 0,00 | 0,09 | + 0,09 | ● | ✓ |
| Sarsven en De Banen | 0,00 | 0,05 | + 0,05 | ● | ✓ |
| Maasduinen | 0,24 | 0,72 | + 0,48 | ● | ✓ |
| Sint Jansberg | 0,12 | 0,37 | + 0,24 | ● | ✓ |
| Boschhuizerbergen | 0,21 | 0,61 | + 0,41 | ● | ✓ |
| Leudal | 0,00 | 0,06 | + 0,06 | ● | ✓ |

- Geen overschrijding
- Wel overschrijding
- Ontwikkelingsruimte beschikbaar*
- Geen ontwikkelingsruimte beschikbaar
- Meer dan 60% van ontwikkelingsruimte uitgegeven in tenminste één hectare

* Bij beoordeling van een vergunningaanvraag in het kader van de Nb-wet wordt vastgesteld of er voldoende ontwikkelingsruimte beschikbaar is en of dat significante verslechtering uitgesloten kan worden.

Kampina & Oisterwijkse Vennen

| Natuurgebied | Hoogste projectverschil (mol/ha/j) | | | Overschrijding KDW | Ontwikkelingsruimte beschikbaar |
|--|------------------------------------|------------|---------|--------------------|---------------------------------|
| | Situatie 1 | Situatie 2 | Vershil | | |
| H3160 Zure vennen | 0,00 | 0,06 | + 0,06 | ● | ✓ |
| H4010A Vochtige heiden (hogere zandgronden) | 0,00 | 0,06 | + 0,06 | ● | ✓ |
| H2310 Stuifzandheiden met struikhei | 0,00 | 0,05 | + 0,05 | ● | ✓ |
| H91EoC Vochtige alluviale bossen (beekbegeleidende bossen) | 0,00 | 0,06 | + 0,06 | ● | ✓ |
| H3110 Zeer zwakgebufferde vennen | 0,00 | 0,05 | + 0,05 | ● | ✓ |

Rijntakken

| Natuurgebied | Hoogste projectverschil (mol/ha/j) | | | Overschrijding KDW | Ontwikkelingsruimte beschikbaar |
|--|------------------------------------|------------|----------|--------------------|---------------------------------|
| | Situatie 1 | Situatie 2 | Verschil | | |
| ZGH91EoB Vochtige alluviale bossen (esseniepenbossen) | 0,00 | 0,08 | + 0,08 | ○ | - |
| H3150baz Meren met krabbenscheer en fonteinkruiden, buiten afgesloten zeearmen | 0,00 | 0,13 | + 0,13 | ● | ✓ |
| H91EoA Vochtige alluviale bossen (zachthoutooibossen) | 0,00 | 0,14 | + 0,14 | ● | ✓ |
| H91EoB Vochtige alluviale bossen (esseniepenbossen) | 0,00 | 0,09 | + 0,09 | ● | ✓ |
| H6120 Stroomdalgraslanden | 0,00 | 0,10 | + 0,10 | ● | ✓ |
| H6510A Glanshaver- en vossenstaarthooilanden (glanshaver) | 0,00 | 0,09 | + 0,09 | ● | ✓ |
| H91Fo Droge hardhoutooibossen | 0,00 | 0,06 | + 0,06 | ○ | - |
| H6430C Ruigten en zomen (droge bosranden) | 0,00 | 0,06 | + 0,06 | ○ | - |



Strabrechtse Heide & Beuven

| Natuurgebied | Hoogste projectverschil (mol/ha/j) | | | Overschrijding KDW | Ontwikkelingsruimte beschikbaar |
|--|------------------------------------|------------|----------|--------------------|---------------------------------|
| | Situatie 1 | Situatie 2 | Verschil | | |
| H2310 Stuifzandheiden met struikhei | 0,00 | 0,13 | + 0,13 | ● | ✓ |
| H3130 Zwakgebufferde vennen | 0,00 | 0,13 | + 0,13 | ● | ✓ |
| H4030 Droge heiden | 0,00 | 0,13 | + 0,13 | ● | ✓ |
| H4010A Vochtige heiden (hogere zandgronden) | 0,00 | 0,13 | + 0,13 | ● | ✓ |
| H3160 Zure vennen | 0,00 | 0,13 | + 0,13 | ● | ✓ |
| H3110 Zeer zwakgebufferde vennen | 0,00 | 0,07 | + 0,07 | ● | ✓ |
| H91E0C Vochtige alluviale bossen (beekbegeleidende bossen) | 0,00 | 0,12 | + 0,12 | ● | ✓ |
| H2330 Zandverstuivingen | 0,00 | 0,10 | + 0,10 | ● | ✓ |

Zeldersche Driessen

| Natuurgebied | Hoogste projectverschil (mol/ha/j) | | | Overschrijding KDW | Ontwikkelingsruimte beschikbaar |
|---|------------------------------------|------------|----------|--------------------|---------------------------------|
| | Situatie 1 | Situatie 2 | Verschil | | |
| H6120 Stroomdalgraslanden | 0,13 | 0,38 | + 0,25 | ● | ✓ |
| H9120 Beuken-eikenbossen met hulst | 0,15 | 0,46 | + 0,30 | ● | ✓ |
| H6430C Ruigten en zomen (droge bosranden) | 0,13 | 0,38 | + 0,25 | ● | ✓ |
| H91Fo Droge hardhoutooibossen | 0,13 | 0,40 | + 0,26 | ● | ✓ |

Deurnsche Peel & Mariapeel

| Natuurgebied | Hoogste projectverschil (mol/ha/j) | | | Overschrijding KDW | Ontwikkelingsruimte beschikbaar |
|---|------------------------------------|------------|----------|---|---|
| | Situatie 1 | Situatie 2 | Verschil | | |
| H4030 Droge heiden | 0,00 | 0,09 | + 0,09 |  |  |
| H7120ah Herstellende hoogvenen, actief hoogveen | 0,24 | 0,73 | + 0,48 |  |  |
| ZGH7120ah Herstellende hoogvenen, actief hoogveen | 0,16 | 0,49 | + 0,32 |  |  |
| H7110A Actieve hoogvenen (hoogveenlandschap) | 0,00 | 0,09 | + 0,09 |  |  |

Veluwe

| Natuurgebied | Hoogste projectverschil (mol/ha/j) | | | Overschrijding KDW | Ontwikkelingsruimte beschikbaar |
|--|------------------------------------|------------|----------|---|---|
| | Situatie 1 | Situatie 2 | Verschil | | |
| H4030 Droge heiden | 0,00 | 0,06 | + 0,06 |  |  |
| H2310 Stuifzandheiden met struikhei | 0,00 | 0,05 | + 0,05 |  |  |
| H9190 Oude eikenbossen | 0,00 | 0,06 | + 0,06 |  |  |
| H2330 Zandverstuivingen | 0,00 | 0,06 | + 0,06 |  |  |
| H91EoC Vochtige alluviale bossen (beekbegeleidende bossen) | 0,00 | 0,09 | + 0,09 |  |  |
| H9120 Beuken-eikenbossen met hulst | 0,00 | 0,09 | + 0,09 |  |  |

Weerter- en Budelerbergen & Ringselven

| Natuurgebied | Hoogste projectverschil (mol/ha/j) | | | Overschrijding KDW | Ontwikkelingsruimte beschikbaar |
|-------------------------------|------------------------------------|------------|---------|--------------------|---------------------------------|
| | Situatie 1 | Situatie 2 | Vershil | | |
| Hg1Do Hoogveenbossen | 0,00 | 0,09 | + 0,09 | ● | ✓ |
| ZGHg1Do Hoogveenbossen | 0,00 | 0,08 | + 0,08 | ● | ✓ |
| ZGH3130 Zwakgebufferde vennen | 0,00 | 0,09 | + 0,09 | ● | ✓ |
| H3130 Zwakgebufferde vennen | 0,00 | 0,09 | + 0,09 | ● | ✓ |
| H4030 Droge heiden | 0,00 | 0,07 | + 0,07 | ● | ✓ |

Swalmdal

| Natuurgebied | Hoogste projectverschil (mol/ha/j) | | | Overschrijding KDW | Ontwikkelingsruimte beschikbaar |
|--|------------------------------------|------------|---------|--------------------|---------------------------------|
| | Situatie 1 | Situatie 2 | Vershil | | |
| Hg1EoC Vochtige alluviale bossen (beekbegeleidende bossen) | 0,00 | 0,05 | + 0,05 | ● | ✓ |

Oeffelter Meent

| Natuurgebied | Hoogste projectverschil (mol/ha/j) | | | Overschrijding KDW | Ontwikkelingsruimte beschikbaar |
|---|------------------------------------|------------|---------|--------------------|---------------------------------|
| | Situatie 1 | Situatie 2 | Vershil | | |
| H6120 Stroomdalgraslanden | 0,00 | 0,14 | + 0,14 | ● | ✓ |
| H6510A Glanshaver- en vossenstaartheoïlanden (glanshaver) | 0,08 | 0,25 | + 0,16 | ● | ✓ |

De Bruuk

| Natuurgebied | Hoogste projectverschil (mol/ha/j) | | | Overschrijding KDW | Ontwikkelingsruimte beschikbaar |
|-----------------------|------------------------------------|------------|---------|--------------------|---------------------------------|
| | Situatie 1 | Situatie 2 | Vershil | | |
| H6410 Blauwgraslanden | 0,08 | 0,23 | + 0,16 | ● | ✓ |

Groote Peel

| Natuurgebied | Hoogste projectverschil (mol/ha/j) | | | Overschrijding KDW | Ontwikkelingsruimte beschikbaar |
|---|------------------------------------|------------|----------|---|---|
| | Situatie 1 | Situatie 2 | Verschil | | |
| ZGH7120ah Herstellende hoogvenen, actief hoogveen | 0,00 | 0,07 | + 0,07 |  |  |
| H7120ah Herstellende hoogvenen, actief hoogveen | 0,00 | 0,12 | + 0,12 |  |  |
| H4030 Droge heiden | 0,00 | 0,07 | + 0,07 |  |  |

Leenderbos, Groote Heide & De Plateaux





| Natuurgebied | Hoogste projectverschil (mol/ha/j) | | | Overschrijding KDW | Ontwikkelingsruimte beschikbaar |
|--|------------------------------------|------------|----------|--------------------|---------------------------------|
| | Situatie 1 | Situatie 2 | Verschil | | |
| H2310 Stuifzandheiden met struikhei | 0,00 | 0,09 | + 0,09 | ● | ✓ |
| H3130 Zwakgebufferde vennen | 0,00 | 0,08 | + 0,08 | ● | ✓ |
| H4030 Droge heiden | 0,00 | 0,09 | + 0,09 | ● | ✓ |
| H4010A Vochtige heiden (hogere zandgronden) | 0,00 | 0,09 | + 0,09 | ● | ✓ |
| H3160 Zure vennen | 0,00 | 0,09 | + 0,09 | ● | ✓ |
| H9190 Oude eikenbossen | 0,00 | 0,08 | + 0,08 | ● | ✓ |
| H91Do Hoogveenbossen | 0,00 | 0,08 | + 0,08 | ● | ✓ |
| H7150 Pioniervegetaties met snavelbiezen | 0,00 | 0,08 | + 0,08 | ● | ✓ |
| H91EoC Vochtige alluviale bossen (beekbegeleidende bossen) | 0,00 | 0,08 | + 0,08 | ● | ✓ |
| H2330 Zandverstuivingen | 0,00 | 0,09 | + 0,09 | ● | ✓ |
| H9999:136 Habitatype onbekend/onzeker KDW op basis meest kritische aangewezen type (H3130) | 0,00 | 0,08 | + 0,08 | ● | ✓ |

Sarsven en De Banen

| Natuurgebied | Hoogste projectverschil (mol/ha/j) | | | Overschrijding KDW | Ontwikkelingsruimte beschikbaar |
|----------------------------------|------------------------------------|------------|----------|--------------------|---------------------------------|
| | Situatie 1 | Situatie 2 | Verschil | | |
| H3130 Zwakgebufferde vennen | 0,00 | 0,05 | + 0,05 | ● | ✓ |
| H3110 Zeer zwakgebufferde vennen | 0,00 | 0,05 | + 0,05 | ● | ✓ |

Maasduinen

| Natuurgebied | Hoogste projectverschil (mol/ha/j) | | | Overschrijding KDW | Ontwikkelingsruimte beschikbaar |
|--|------------------------------------|------------|----------|--------------------|---------------------------------|
| | Situatie 1 | Situatie 2 | Verschil | | |
| H4030 Droge heiden | 0,19 | 0,58 | + 0,38 | ● | ✓ |
| H3130 Zwakgebufferde vennen | 0,14 | 0,41 | + 0,27 | ● | ✓ |
| H4010A Vochtige heiden (hogere zandgronden) | 0,21 | 0,63 | + 0,41 | ● | ✓ |
| H6120 Stroomdalgraslanden | 0,00 | 0,15 | + 0,15 | ● | ✓ |
| H7110B Actieve hoogvenen (heideveentjes) | 0,15 | 0,46 | + 0,30 | ● | ✓ |
| H2310 Stuifzandheiden met struikhei | 0,16 | 0,47 | + 0,31 | ● | ✓ |
| ZGH91EoC Vochtige alluviale bossen (beekbegeleidende bossen) | 0,00 | 0,15 | + 0,15 | ● | ✓ |
| H9190 Oude eikenbossen | 0,00 | 0,14 | + 0,14 | ● | ✓ |
| H3160 Zure vennen | 0,19 | 0,56 | + 0,37 | ● | ✓ |
| H6230dka Heischrale graslanden, droog kalkarm | 0,00 | 0,15 | + 0,15 | ● | ✓ |
| ZGH3130 Zwakgebufferde vennen | 0,10 | 0,37 | + 0,27 | ● | ✓ |
| H9120 Beuken-eikenbossen met hulst | 0,20 | 0,59 | + 0,39 | ● | ✓ |
| H2330 Zandverstuivingen | 0,19 | 0,58 | + 0,38 | ● | ✓ |
| H91EoC Vochtige alluviale bossen (beekbegeleidende bossen) | 0,16 | 0,46 | + 0,31 | ● | ✓ |
| ZGH91Do Hoogveenbossen | 0,07 | 0,21 | + 0,14 | ● | ✓ |
| H91Do Hoogveenbossen | 0,07 | 0,24 | + 0,17 | ● | ✓ |
| H7150 Pioniervegetaties met snavelbiezen | 0,11 | 0,33 | + 0,22 | ● | ✓ |

| Natuurgebied | Hoogste projectverschil (mol/ha/j) | | | Overschrijding KDW | Ontwikkelingsruimte beschikbaar |
|--------------------------------------|------------------------------------|------------|----------|---|---|
| | Situatie 1 | Situatie 2 | Verschil | | |
| ZGH9190 Oude eikenbossen | 0,24 | 0,72 | + 0,48 |  |  |
| ZGH9120 Beuken-eikenbossen met hulst | 0,16 | 0,46 | + 0,31 |  |  |

Sint Jansberg

| Natuurgebied | Hoogste projectverschil (mol/ha/j) | | | Overschrijding KDW | Ontwikkelingsruimte beschikbaar |
|--|------------------------------------|------------|----------|---|---|
| | Situatie 1 | Situatie 2 | Verschil | | |
| H91EoC Vochtige alluviale bossen (beekbegeleidende bossen) | 0,09 | 0,26 | + 0,17 |  |  |
| H9120 Beuken-eikenbossen met hulst | 0,12 | 0,37 | + 0,24 |  |  |
| H7210 Galigaanmoerassen | 0,12 | 0,35 | + 0,23 |  |  |
| ZGH9120 Beuken-eikenbossen met hulst | 0,12 | 0,37 | + 0,24 |  |  |

Boschhuizerbergen

| Natuurgebied | Hoogste projectverschil (mol/ha/j) | | | Overschrijding KDW | Ontwikkelingsruimte beschikbaar |
|-------------------------------------|------------------------------------|------------|----------|---|---|
| | Situatie 1 | Situatie 2 | Verschil | | |
| H2330 Zandverstuivingen | 0,18 | 0,54 | + 0,36 |  |  |
| ZGH3130 Zwakgebufferde vennen | 0,10 | 0,28 | + 0,19 |  |  |
| H3130 Zwakgebufferde vennen | 0,10 | 0,28 | + 0,19 |  |  |
| H2310 Stuifzandheiden met struikhei | 0,21 | 0,61 | + 0,41 |  |  |
| H5130 Jeneverbesstruwelen | 0,20 | 0,58 | + 0,38 |  |  |

Leudal

| Natuurgebied | Hoogste projectverschil (mol/ha/j) | | | Overschrijding KDW | Ontwikkelingsruimte beschikbaar |
|--|------------------------------------|------------|----------|--------------------|---------------------------------|
| | Situatie 1 | Situatie 2 | Verschil | | |
| Hg1EoC Vochtige alluviale bossen (beekbegeleidende bossen) | 0,00 | 0,06 | + 0,06 | ● | ✓ |
| ZGHg16oA Eiken-haagbeukenbossen (hogere zandgronden) | 0,00 | 0,05 | + 0,05 | ● | ✓ |
| Hg16oA Eiken-haagbeukenbossen (hogere zandgronden) | 0,00 | 0,06 | + 0,06 | ● | ✓ |

- Geen overschrijding
- Wel overschrijding
- Ontwikkelingsruimte beschikbaar*
- Geen ontwikkelingsruimte beschikbaar
- Meer dan 60% van ontwikkelingsruimte uitgegeven in tenminste één hectare

* Bij beoordeling van een vergunningaanvraag in het kader van de Nb-wet wordt vastgesteld of er voldoende ontwikkelingsruimte beschikbaar is en of dat significante verslechtering uitgesloten kan worden.

Depositie
resterende
gebieden

| Natuurgebied | Hoogste projectverschil (mol/ha/j) | | | Overschrijding KDW | Ontwikkelingsruimte beschikbaar |
|--|------------------------------------|------------|----------|--------------------|---------------------------------|
| | Situatie 1 | Situatie 2 | Verschil | | |
| Schwarzes Wasser | 0,00 | 0,08 | + 0,08 | ○ | - |
| NSG - Komplex In den Drevenacker Dünen, met Erweiterung | 0,00 | 0,07 | + 0,07 | ○ | - |
| Abeek met aangrenzende moerasgebieden | 0,00 | 0,06 | + 0,06 | ○ | - |
| Reichswald | 0,08 | 0,33 | + 0,25 | ○ | - |
| NSG Rheinaue Bislich-Vahnum, nur Teilfläche | 0,00 | 0,10 | + 0,10 | ○ | - |
| Krickenbecker Seen - Kl. De Witt-See | 0,00 | 0,10 | + 0,10 | ○ | - |
| NSG Sonsfeldsche Bruch, Hagener Meer und Düne, met Erweiterung | 0,00 | 0,07 | + 0,07 | ○ | - |
| NSG Bislicher Insel, nur Teilfläche | 0,00 | 0,06 | + 0,06 | ○ | - |
| NSG Hetter-Millinger Bruch, met Erweiterung | 0,00 | 0,06 | + 0,06 | ○ | - |
| NSG Kellener Altrhein, nur Teilfläche, met Erweiterung | 0,00 | 0,10 | + 0,10 | ○ | - |
| NSG Gut Grindt u. NSG Rheinaue zw. Km 830,7 - 833,2 , nur Teilfl | 0,00 | 0,09 | + 0,09 | ○ | - |
| NSG Emmericher Ward | 0,00 | 0,12 | + 0,12 | ○ | - |
| NSG Lohwardt/Reckerfeld, Hübsche Grändort, nur Teilfl., mit Erw. | 0,00 | 0,07 | + 0,07 | ○ | - |
| Staatsforst Rheurdt / Littard | 0,00 | 0,06 | + 0,06 | ○ | - |
| Grosses Veen | 0,00 | 0,07 | + 0,07 | ○ | - |
| NSG Reeser Schanz | 0,00 | 0,07 | + 0,07 | ○ | - |
| NSG Bienener Altrhein, Millinger u. Hurler Meer u. NSG Empeler M | 0,00 | 0,14 | + 0,14 | ○ | - |

| Natuurgebied | Hoogste projectverschil (mol/ha/j) | | | Overschrijding KDW | Ontwikkelingsruimte beschikbaar |
|--|------------------------------------|------------|----------|--------------------|---------------------------------|
| | Situatie 1 | Situatie 2 | Verschil | | |
| NSG Droste Woy und NSG Westerheide | 0,00 | 0,05 | + 0,05 | ○ | - |
| NSG Grietherorter Altrhein | 0,00 | 0,09 | + 0,09 | ○ | - |
| Elmpter Schwalmbruch | 0,00 | 0,05 | + 0,05 | ○ | - |
| Erlenwälder bei Gut Hovesaat | 0,06 | 0,19 | + 0,13 | ○ | - |
| Vogelschutzgebiet 'Schwalm-Nette-Platte mit Grenzwald u. Meinweg | 0,00 | 0,10 | + 0,10 | ○ | - |
| Wylter Meer (Teilfläche des NSG Düffel) | 0,00 | 0,15 | + 0,15 | ○ | - |
| NSG Altrhein Reeser Eyland, mit Erweiterung | 0,00 | 0,08 | + 0,08 | ○ | - |
| Hageven met Dommelvallei, Beverbeekse Heide, Warmbeek en Waterin | 0,00 | 0,06 | + 0,06 | ○ | - |
| NSG Salmorth, nur Teilfläche | 0,00 | 0,14 | + 0,14 | ○ | - |
| Rhein-Fischschutzzonen zwischen Emmerich und Bad Honnef | 0,00 | 0,15 | + 0,15 | ○ | - |
| Fleuthkuhlen | 0,00 | 0,15 | + 0,15 | ○ | - |
| Hangmoor Damerbruch | 0,00 | 0,06 | + 0,06 | ○ | - |
| Klevsche Landwehr, Anholt. Issel, Feldschlaggr. u. Regnieter Bac | 0,00 | 0,08 | + 0,08 | ○ | - |
| Kalflack | 0,00 | 0,10 | + 0,10 | ○ | - |
| Tantelbruch mit Elmpter Bachtal und Teilen der Schwalmaue | 0,00 | 0,06 | + 0,06 | ○ | - |
| Kaninchenberge | 0,00 | 0,06 | + 0,06 | ○ | - |
| Diersfordter Wald/ Schnepfenberg | 0,00 | 0,09 | + 0,09 | ○ | - |
| Wälder und Heiden bei Brügggen-Bracht | 0,00 | 0,07 | + 0,07 | ○ | - |

| Natuurgebied | Hoogste projectverschil (mol/ha/j) | | | Overschrijding KDW | Ontwikkelingsruimte beschikbaar |
|--|------------------------------------|------------|----------|--------------------|---------------------------------|
| | Situatie 1 | Situatie 2 | Verschil | | |
| Wisseler Dünen | 0,00 | 0,14 | + 0,14 | ○ | - |
| 'Brutbaeume' des Heldbock (Grosser Eichenbock) in Emmerich | 0,00 | 0,06 | + 0,06 | ○ | - |
| Uedemer Hochwald | 0,00 | 0,15 | + 0,15 | ○ | - |
| NSG Kranenburger Bruch | 0,09 | 0,26 | + 0,17 | ○ | - |
| Vogelschutzgebiet 'Unterer Niederrhein' | 0,11 | 0,33 | + 0,22 | ○ | - |
| Hamonterheide, Hageven, Buitenheide, Stamprooierbroek en Mariaho | 0,00 | 0,06 | + 0,06 | ○ | - |
| Niederkamp | 0,00 | 0,07 | + 0,07 | ○ | - |
| NSG Weseler Aue | 0,00 | 0,08 | + 0,08 | ○ | - |
| Dornicksche Ward | 0,00 | 0,15 | + 0,15 | ○ | - |

○ Geen overschrijding

● Wel overschrijding

Depositie per habitatype

Schwarzes Wasser

| Natuurgebied | Hoogste projectverschil (mol/ha/j) | | | Overschrijding KDW | Ontwikkelingsruimte beschikbaar |
|--------------|------------------------------------|------------|----------|--------------------|---------------------------------|
| | Situatie 1 | Situatie 2 | Verschil | | |

| | | | | | |
|---|------|------|--------|---|---|
| H9999:1223 Habitatype onbekend/onzeker (buitenland) | 0,00 | 0,08 | + 0,08 | ○ | - |
|---|------|------|--------|---|---|

NSG - Komplex In den Drevenacker Dünen, mit Erweiterung

| Natuurgebied | Hoogste projectverschil (mol/ha/j) | | | Overschrijding KDW | Ontwikkelingsruimte beschikbaar |
|--------------|------------------------------------|------------|----------|--------------------|---------------------------------|
| | Situatie 1 | Situatie 2 | Verschil | | |

| | | | | | |
|---|------|------|--------|---|---|
| H9999:1226 Habitatype onbekend/onzeker (buitenland) | 0,00 | 0,07 | + 0,07 | ○ | - |
|---|------|------|--------|---|---|

Abeek met aangrenzende moerasgebieden

| Natuurgebied | Hoogste projectverschil (mol/ha/j) | | | Overschrijding KDW | Ontwikkelingsruimte beschikbaar |
|--------------|------------------------------------|------------|----------|--------------------|---------------------------------|
| | Situatie 1 | Situatie 2 | Verschil | | |

| | | | | | |
|---|------|------|--------|---|---|
| H9999:1023 Habitatype onbekend/onzeker (buitenland) | 0,00 | 0,06 | + 0,06 | ○ | - |
|---|------|------|--------|---|---|

Reichswald

| Natuurgebied | Hoogste projectverschil (mol/ha/j) | | | Overschrijding KDW | Ontwikkelingsruimte beschikbaar |
|--------------|------------------------------------|------------|----------|--------------------|---------------------------------|
| | Situatie 1 | Situatie 2 | Verschil | | |

| | | | | | |
|---|------|------|--------|---|---|
| H9999:1194 Habitatype onbekend/onzeker (buitenland) | 0,08 | 0,33 | + 0,25 | ○ | - |
|---|------|------|--------|---|---|

NSG Rheinaue Bislich-Vahnum, nur Teilfläche

| Natuurgebied | Hoogste projectverschil (mol/ha/j) | | | Overschrijding KDW | Ontwikkelingsruimte beschikbaar |
|--------------|------------------------------------|------------|----------|--------------------|---------------------------------|
| | Situatie 1 | Situatie 2 | Verschil | | |

| | | | | | |
|---|------|------|--------|---|---|
| H9999:1219 Habitatype onbekend/onzeker (buitenland) | 0,00 | 0,10 | + 0,10 | ○ | - |
|---|------|------|--------|---|---|

Krickenbecker Seen - Kl. De Witt-See

| Natuurgebied | Hoogste projectverschil (mol/ha/j) | | | Overschrijding KDW | Ontwikkelingsruimte beschikbaar |
|---|------------------------------------|------------|----------|--------------------|---------------------------------|
| | Situatie 1 | Situatie 2 | Verschil | | |
| H9999:1246 Habitatype onbekend/onzeker (buitenland) | 0,00 | 0,10 | + 0,10 | ○ | - |

NSG Sonsfeldsche Bruch, Hagener Meer und Düne, mit Erweiterung

| Natuurgebied | Hoogste projectverschil (mol/ha/j) | | | Overschrijding KDW | Ontwikkelingsruimte beschikbaar |
|---|------------------------------------|------------|----------|--------------------|---------------------------------|
| | Situatie 1 | Situatie 2 | Verschil | | |
| H9999:1202 Habitatype onbekend/onzeker (buitenland) | 0,00 | 0,07 | + 0,07 | ○ | - |

NSG Bislicher Insel, nur Teilfläche

| Natuurgebied | Hoogste projectverschil (mol/ha/j) | | | Overschrijding KDW | Ontwikkelingsruimte beschikbaar |
|---|------------------------------------|------------|----------|--------------------|---------------------------------|
| | Situatie 1 | Situatie 2 | Verschil | | |
| H9999:1220 Habitatype onbekend/onzeker (buitenland) | 0,00 | 0,06 | + 0,06 | ○ | - |

NSG Hetter-Millinger Bruch, mit Erweiterung

| Natuurgebied | Hoogste projectverschil (mol/ha/j) | | | Overschrijding KDW | Ontwikkelingsruimte beschikbaar |
|---|------------------------------------|------------|----------|--------------------|---------------------------------|
| | Situatie 1 | Situatie 2 | Verschil | | |
| H9999:1186 Habitatype onbekend/onzeker (buitenland) | 0,00 | 0,06 | + 0,06 | ○ | - |

NSG Kellener Altrhein, nur Teilfläche, mit Erweiterung

| Natuurgebied | Hoogste projectverschil (mol/ha/j) | | | Overschrijding KDW | Ontwikkelingsruimte beschikbaar |
|---|------------------------------------|------------|----------|--------------------|---------------------------------|
| | Situatie 1 | Situatie 2 | Verschil | | |
| H9999:1184 Habitatype onbekend/onzeker (buitenland) | 0,00 | 0,10 | + 0,10 | ○ | - |

NSG Gut Grindt u. NSG Rheinaue zw. Km 830,7 - 833,2 , nur Teilfl

| Natuurgebied | Hoogste projectverschil (mol/ha/j) | | | Overschrijding KDW | Ontwikkelingsruimte beschikbaar |
|---|------------------------------------|------------|----------|--------------------|---------------------------------|
| | Situatie 1 | Situatie 2 | Verschil | | |
| H9999:1203 Habitatype onbekend/onzeker (buitenland) | 0,00 | 0,09 | + 0,09 | ○ | - |

NSG Emmericher Ward

| Natuurgebied | Hoogste projectverschil (mol/ha/j) | | | Overschrijding KDW | Ontwikkelingsruimte beschikbaar |
|---|------------------------------------|------------|----------|--------------------|---------------------------------|
| | Situatie 1 | Situatie 2 | Verschil | | |
| H9999:1183 Habitatype onbekend/onzeker (buitenland) | 0,00 | 0,12 | + 0,12 | ○ | - |

NSG Lohwardt/Reckerfeld, Hübsche Grändort, nur Teilfl., mit Erw.

| Natuurgebied | Hoogste projectverschil (mol/ha/j) | | | Overschrijding KDW | Ontwikkelingsruimte beschikbaar |
|---|------------------------------------|------------|----------|--------------------|---------------------------------|
| | Situatie 1 | Situatie 2 | Verschil | | |
| H9999:1200 Habitatype onbekend/onzeker (buitenland) | 0,00 | 0,07 | + 0,07 | ○ | - |

Staatsforst Rheurdt / Littard

| Natuurgebied | Hoogste projectverschil (mol/ha/j) | | | Overschrijding KDW | Ontwikkelingsruimte beschikbaar |
|---|------------------------------------|------------|----------|--------------------|---------------------------------|
| | Situatie 1 | Situatie 2 | Verschil | | |
| H9999:1243 Habitatype onbekend/onzeker (buitenland) | 0,00 | 0,06 | + 0,06 | ○ | - |

Grosses Veen

| Natuurgebied | Hoogste projectverschil (mol/ha/j) | | | Overschrijding KDW | Ontwikkelingsruimte beschikbaar |
|---|------------------------------------|------------|----------|--------------------|---------------------------------|
| | Situatie 1 | Situatie 2 | Verschil | | |
| H9999:1204 Habitatype onbekend/onzeker (buitenland) | 0,00 | 0,07 | + 0,07 | ○ | - |

NSG Reeser Schanz

| Natuurgebied | Hoogste projectverschil (mol/ha/j) | | | Overschrijding KDW | Ontwikkelingsruimte beschikbaar |
|---|------------------------------------|------------|----------|--------------------|---------------------------------|
| | Situatie 1 | Situatie 2 | Verschil | | |
| H9999:1199 Habitatype onbekend/onzeker (buitenland) | 0,00 | 0,07 | + 0,07 | ○ | - |

NSG Bienener Altrhein, Millinger u. Hurler Meer u. NSG Empeler M

| Natuurgebied | Hoogste projectverschil (mol/ha/j) | | | Overschrijding KDW | Ontwikkelingsruimte beschikbaar |
|---|------------------------------------|------------|----------|--------------------|---------------------------------|
| | Situatie 1 | Situatie 2 | Verschil | | |
| H9999:1187 Habitatype onbekend/onzeker (buitenland) | 0,00 | 0,14 | + 0,14 | ○ | - |

NSG Droste Woy und NSG Westerheide

| Natuurgebied | Hoogste projectverschil (mol/ha/j) | | | Overschrijding KDW | Ontwikkelingsruimte beschikbaar |
|---|------------------------------------|------------|----------|--------------------|---------------------------------|
| | Situatie 1 | Situatie 2 | Verschil | | |
| H9999:1224 Habitatype onbekend/onzeker (buitenland) | 0,00 | 0,05 | + 0,05 | ○ | - |

NSG Grietherorter Altrhein

| Natuurgebied | Hoogste projectverschil (mol/ha/j) | | | Overschrijding KDW | Ontwikkelingsruimte beschikbaar |
|---|------------------------------------|------------|----------|--------------------|---------------------------------|
| | Situatie 1 | Situatie 2 | Verschil | | |
| H9999:1197 Habitatype onbekend/onzeker (buitenland) | 0,00 | 0,09 | + 0,09 | ○ | - |

Elmpter Schwalmbruch

| Natuurgebied | Hoogste projectverschil (mol/ha/j) | | | Overschrijding KDW | Ontwikkelingsruimte beschikbaar |
|---|------------------------------------|------------|----------|--------------------|---------------------------------|
| | Situatie 1 | Situatie 2 | Verschil | | |
| H9999:1254 Habitatype onbekend/onzeker (buitenland) | 0,00 | 0,05 | + 0,05 | ○ | - |

Erlenwälder bei Gut Hovesaat

| Natuurgebied | Hoogste projectverschil (mol/ha/j) | | | Overschrijding KDW | Ontwikkelingsruimte beschikbaar |
|---|------------------------------------|------------|----------|--------------------|---------------------------------|
| | Situatie 1 | Situatie 2 | Verschil | | |
| H9999:1217 Habitatype onbekend/onzeker (buitenland) | 0,06 | 0,19 | + 0,13 | ○ | - |

Vogelschutzgebiet 'Schwalm-Nette-Platte mit Grenzwald u. Meinweg

| Natuurgebied | Hoogste projectverschil (mol/ha/j) | | | Overschrijding KDW | Ontwikkelingsruimte beschikbaar |
|---|------------------------------------|------------|----------|--------------------|---------------------------------|
| | Situatie 1 | Situatie 2 | Verschil | | |
| H9999:1247 Habitatype onbekend/onzeker (buitenland) | 0,00 | 0,10 | + 0,10 | ○ | - |

Wyler Meer (Teilfläche des NSG Düffel)

| Natuurgebied | Hoogste projectverschil (mol/ha/j) | | | Overschrijding KDW | Ontwikkelingsruimte beschikbaar |
|---|------------------------------------|------------|----------|--------------------|---------------------------------|
| | Situatie 1 | Situatie 2 | Verschil | | |
| H9999:1180 Habitatype onbekend/onzeker (buitenland) | 0,00 | 0,15 | + 0,15 | ○ | - |

NSG Altrhein Reeser Eyland, mit Erweiterung

| Natuurgebied | Hoogste projectverschil (mol/ha/j) | | | Overschrijding KDW | Ontwikkelingsruimte beschikbaar |
|---|------------------------------------|------------|----------|--------------------|---------------------------------|
| | Situatie 1 | Situatie 2 | Verschil | | |
| H9999:1201 Habitatype onbekend/onzeker (buitenland) | 0,00 | 0,08 | + 0,08 | ○ | - |

Hageven met Dommelvallei, Beverbeekse Heide, Warmbeek en Waterin

| Natuurgebied | Hoogste projectverschil (mol/ha/j) | | | Overschrijding KDW | Ontwikkelingsruimte beschikbaar |
|---|------------------------------------|------------|----------|--------------------|---------------------------------|
| | Situatie 1 | Situatie 2 | Verschil | | |
| H9999:1022 Habitatype onbekend/onzeker (buitenland) | 0,00 | 0,06 | + 0,06 | ○ | - |

NSG Salmorth, nur Teilfläche

| Natuurgebied | Hoogste projectverschil (mol/ha/j) | | | Overschrijding KDW | Ontwikkelingsruimte beschikbaar |
|---|------------------------------------|------------|----------|--------------------|---------------------------------|
| | Situatie 1 | Situatie 2 | Verschil | | |
| H9999:1181 Habitatype onbekend/onzeker (buitenland) | 0,00 | 0,14 | + 0,14 | ○ | - |

Rhein-Fischschutzzonen zwischen Emmerich und Bad Honnef

| Natuurgebied | Hoogste projectverschil (mol/ha/j) | | | Overschrijding KDW | Ontwikkelingsruimte beschikbaar |
|---|------------------------------------|------------|----------|--------------------|---------------------------------|
| | Situatie 1 | Situatie 2 | Verschil | | |
| H9999:1235 Habitatype onbekend/onzeker (buitenland) | 0,00 | 0,15 | + 0,15 | ○ | - |

Fleuthkuhlen

| Natuurgebied | Hoogste projectverschil (mol/ha/j) | | | Overschrijding KDW | Ontwikkelingsruimte beschikbaar |
|---|------------------------------------|------------|----------|--------------------|---------------------------------|
| | Situatie 1 | Situatie 2 | Verschil | | |
| H9999:1233 Habitatype onbekend/onzeker (buitenland) | 0,00 | 0,15 | + 0,15 | ○ | - |

Hangmoor Damerbruch

| Natuurgebied | Hoogste projectverschil (mol/ha/j) | | | Overschrijding KDW | Ontwikkelingsruimte beschikbaar |
|---|------------------------------------|------------|----------|--------------------|---------------------------------|
| | Situatie 1 | Situatie 2 | Verschil | | |
| H9999:1242 Habitatype onbekend/onzeker (buitenland) | 0,00 | 0,06 | + 0,06 | ○ | - |

Klevsche Landwehr, Anholt. Issel, Feldschlaggr. u. Regnieter Bac

| Natuurgebied | Hoogste projectverschil (mol/ha/j) | | | Overschrijding KDW | Ontwikkelingsruimte beschikbaar |
|---|------------------------------------|------------|----------|--------------------|---------------------------------|
| | Situatie 1 | Situatie 2 | Verschil | | |
| H9999:1188 Habitatype onbekend/onzeker (buitenland) | 0,00 | 0,08 | + 0,08 | ○ | - |

Kalflack

| Natuurgebied | Hoogste projectverschil (mol/ha/j) | | | Overschrijding KDW | Ontwikkelingsruimte beschikbaar |
|---|------------------------------------|------------|----------|--------------------|---------------------------------|
| | Situatie 1 | Situatie 2 | Verschil | | |
| H9999:1196 Habitatype onbekend/onzeker (buitenland) | 0,00 | 0,10 | + 0,10 | ○ | - |

Tantelbruch mit Elmpter Bachtal und Teilen der Schwalmaue

| Natuurgebied | Hoogste projectverschil (mol/ha/j) | | | Overschrijding KDW | Ontwikkelingsruimte beschikbaar |
|---|------------------------------------|------------|----------|--------------------|---------------------------------|
| | Situatie 1 | Situatie 2 | Verschil | | |
| H9999:1256 Habitatype onbekend/onzeker (buitenland) | 0,00 | 0,06 | + 0,06 | ○ | - |

Kaninchenberge

| Natuurgebied | Hoogste projectverschil (mol/ha/j) | | | Overschrijding KDW | Ontwikkelingsruimte beschikbaar |
|---|------------------------------------|------------|----------|--------------------|---------------------------------|
| | Situatie 1 | Situatie 2 | Verschil | | |
| H9999:1227 Habitatype onbekend/onzeker (buitenland) | 0,00 | 0,06 | + 0,06 | ○ | - |

Diersfordter Wald/ Schnepfenberg

| Natuurgebied | Hoogste projectverschil (mol/ha/j) | | | Overschrijding KDW | Ontwikkelingsruimte beschikbaar |
|---|------------------------------------|------------|----------|--------------------|---------------------------------|
| | Situatie 1 | Situatie 2 | Verschil | | |
| H9999:1205 Habitatype onbekend/onzeker (buitenland) | 0,00 | 0,09 | + 0,09 | ○ | - |

Wälder und Heiden bei Brüggen-Bracht

| Natuurgebied | Hoogste projectverschil (mol/ha/j) | | | Overschrijding KDW | Ontwikkelingsruimte beschikbaar |
|---|------------------------------------|------------|----------|--------------------|---------------------------------|
| | Situatie 1 | Situatie 2 | Verschil | | |
| H9999:1255 Habitatype onbekend/onzeker (buitenland) | 0,00 | 0,07 | + 0,07 | ○ | - |

Wisseler Dünen

| Natuurgebied | Hoogste projectverschil (mol/ha/j) | | | Overschrijding KDW | Ontwikkelingsruimte beschikbaar |
|---|------------------------------------|------------|----------|--------------------|---------------------------------|
| | Situatie 1 | Situatie 2 | Verschil | | |
| H9999:1195 Habitatype onbekend/onzeker (buitenland) | 0,00 | 0,14 | + 0,14 | ○ | - |

'Brutbaeume' des Heldbock (Grosser Eichenbock) in Emmerich

| Natuurgebied | Hoogste projectverschil (mol/ha/j) | | | Overschrijding KDW | Ontwikkelingsruimte beschikbaar |
|---|------------------------------------|------------|----------|--------------------|---------------------------------|
| | Situatie 1 | Situatie 2 | Verschil | | |
| H9999:1185 Habitatype onbekend/onzeker (buitenland) | 0,00 | 0,06 | + 0,06 | ○ | - |

Uedemer Hochwald

| Natuurgebied | Hoogste projectverschil (mol/ha/j) | | | Overschrijding KDW | Ontwikkelingsruimte beschikbaar |
|---|------------------------------------|------------|----------|--------------------|---------------------------------|
| | Situatie 1 | Situatie 2 | Verschil | | |
| H9999:1218 Habitatype onbekend/onzeker (buitenland) | 0,00 | 0,15 | + 0,15 | ○ | - |

NSG Kranenburger Bruch

| Natuurgebied | Hoogste projectverschil (mol/ha/j) | | | Overschrijding KDW | Ontwikkelingsruimte beschikbaar |
|---|------------------------------------|------------|----------|--------------------|---------------------------------|
| | Situatie 1 | Situatie 2 | Verschil | | |
| H9999:1193 Habitatype onbekend/onzeker (buitenland) | 0,09 | 0,26 | + 0,17 | ○ | - |

Vogelschutzgebiet 'Unterer Niederrhein'

| Natuurgebied | Hoogste projectverschil (mol/ha/j) | | | Overschrijding KDW | Ontwikkelingsruimte beschikbaar |
|---|------------------------------------|------------|----------|--------------------|---------------------------------|
| | Situatie 1 | Situatie 2 | Verschil | | |
| H9999:1198 Habitatype onbekend/onzeker (buitenland) | 0,11 | 0,33 | + 0,22 | ○ | - |

Hamonterheide, Hageven, Buitenheide, Stamprooierbroek en Mariaho

| Natuurgebied | Hoogste projectverschil (mol/ha/j) | | | Overschrijding KDW | Ontwikkelingsruimte beschikbaar |
|---|------------------------------------|------------|----------|--------------------|---------------------------------|
| | Situatie 1 | Situatie 2 | Verschil | | |
| H9999:1040 Habitatype onbekend/onzeker (buitenland) | 0,00 | 0,06 | + 0,06 | ○ | - |

Niederkamp

| Natuurgebied | Hoogste projectverschil (mol/ha/j) | | | Overschrijding KDW | Ontwikkelingsruimte beschikbaar |
|---|------------------------------------|------------|----------|--------------------|---------------------------------|
| | Situatie 1 | Situatie 2 | Verschil | | |
| H9999:1234 Habitatype onbekend/onzeker (buitenland) | 0,00 | 0,07 | + 0,07 | ○ | - |

NSG Weseler Aue

| Natuurgebied | Hoogste projectverschil (mol/ha/j) | | | Overschrijding KDW | Ontwikkelingsruimte beschikbaar |
|---|------------------------------------|------------|----------|--------------------|---------------------------------|
| | Situatie 1 | Situatie 2 | Verschil | | |
| H9999:1221 Habitatype onbekend/onzeker (buitenland) | 0,00 | 0,08 | + 0,08 | ○ | - |

Dornicksche Ward

| Natuurgebied | Hoogste projectverschil (mol/ha/j) | | | Overschrijding KDW | Ontwikkelingsruimte beschikbaar |
|---|------------------------------------|------------|----------|--------------------|---------------------------------|
| | Situatie 1 | Situatie 2 | Verschil | | |
| H9999:1182 Habitatype onbekend/onzeker (buitenland) | 0,00 | 0,15 | + 0,15 | ○ | - |

○ Geen overschrijding

● Wel overschrijding

Disclaimer

Hoewel verstrekte gegevens kunnen dienen ter onderbouwing van een vergunningaanvraag, kunnen er geen rechten aan worden verleend. De eigenaar van AERIUS aanvaardt geen aansprakelijkheid voor de inhoud van de door de gebruiker aangeboden informatie. Bovenstaande gegevens zijn enkel bruikbaar tot er een nieuwe versie van AERIUS beschikbaar is. AERIUS is een geregistreerd handelsmerk in de Benelux. Alle rechten die niet expliciet worden verleend, zijn voorbehouden.

Rekenbasis

Deze berekening is tot stand gekomen op basis van:

AERIUS versie 2014_20150630_71ba5456ba

Database versie 2014_20150630_ob4970d9ae

Meer informatie over de gebruikte data, zie www.aerius.nl/methodiek