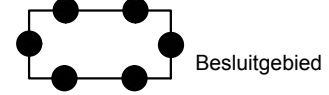


## Legenda

### Besluitgebied



Besluitgebied

### Besluitvlak

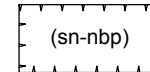


Natuur

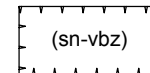


Waarde - Leefgemeenschap bossen

### Besluitsubvlak

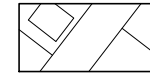


specifieke vorm van natuur - natuurbegraafplaats



specifieke vorm van natuur - visuele bufferzone

### Verklaringen



ondergrond

## PROJECTBESLUIT NATUURBEGRAAFPLAATS WEVERSLO

Gemeente Venray

NL.IMRO.0984.PRB11001-va02

schaal: 1:2000

formaat: A3

concept: ..... / tekenaar

voorontwerp: ..... / tekenaar

ontwerp: 12-10-2011 / SB

vastgesteld: 02-01-2012 / MvD

projectnr. OPDR: 2009-01-RO-VNR

projectnr. VWP: 09BEUSM007

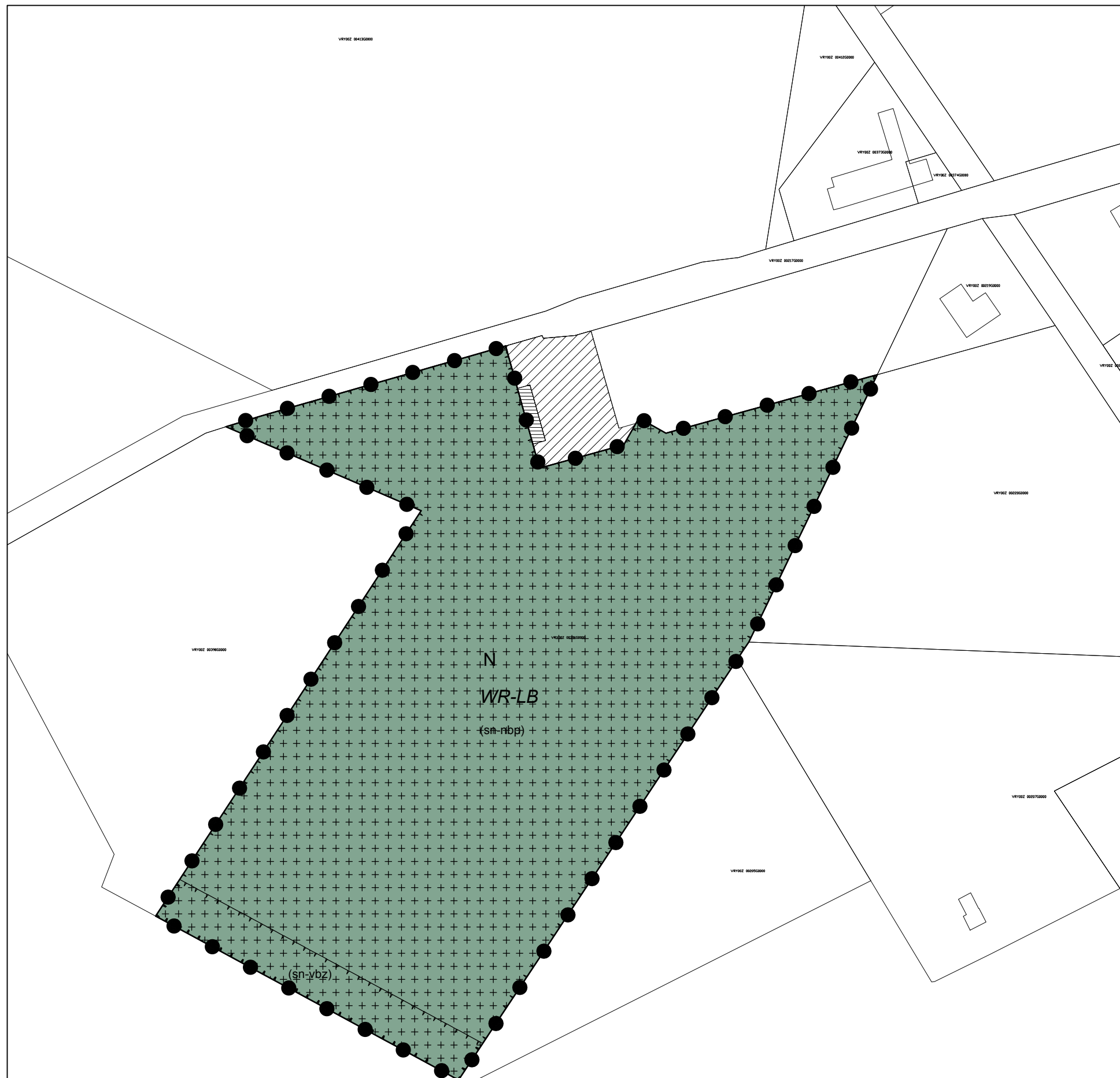
bestandsnaam: 09BEUSM007.dwg



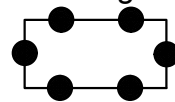
Boscheweg 107  
Postbus 9  
5280 AA Boxtel  
T 0411 653 590



www.viewpointbv.nl  
info@viewpointbv.nl  
F 0411 653 599

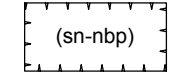
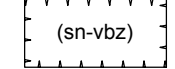


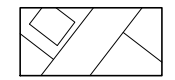




### Legenda

**Besluitgebied**  
 Besluitgebied

**Besluitvlak**  
 Natuur  
 Waarde - Leefgemeenschap bossen

**Besluitsubvlak**  
 specifieke vorm van natuur - natuurbegraafplaats  
 specifieke vorm van natuur - visuele bufferzone

**Verklaringen**  
 ondergrond  
 bestaande aanplant van struiken  
 compensatie natuur (1000m2)

**PROJECTBESLUIT NATUURBEGRAAFPLAATS WEVERSLO**

Gemeente Venray Natuurcompensatie kaart

schaal: 1:2000	voorontwerp: ..... / tekenaar	projectnr. OPDR: 2009-01-RO-VNR
formaat: A3	ontwerp: 12-10-2011 / SB	projectnr. VWP: 09BEUSM007
concept: ..... / tekenaar	vastgesteld: 02-01-2012 / MvD	bestandsnaam: 09BEUSM007.dwg