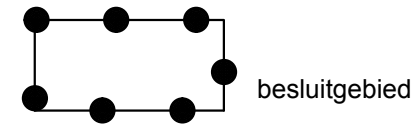




## Legenda

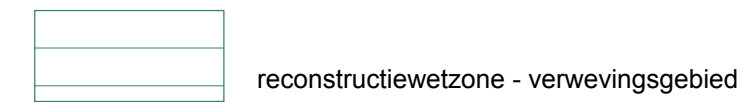
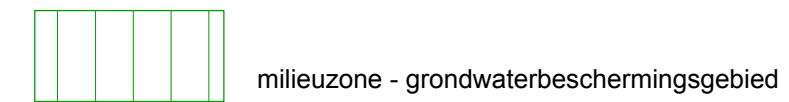
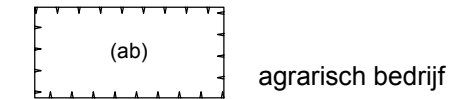
### Besluitgebied



### Besluitvlakken



### Besluitsubvlakken



Gemeente Venray

Projectbesluit  
"Projectgebied Buitengebied Venray"

Verbeelding

NL.IMRO.0984.PRB09019-on02



Bestemmingsplan gemaakt door:

**BEUSMANS & JANSEN**  
Onderzoek & Advies in Ruimtelijke Ordening  
Locatie- en haalbaarheidsonderzoeken • Bestemmingsplannen • Ruimtelijke onderbouwen  
Planarchitectuur-analyses • Begeleiding bouwprojecten  
[www.beusmans-jansen.nl](http://www.beusmans-jansen.nl)

getekend: MM

datum: 19-01-2010

schaal: 1:1000

project nr: 10BEUSM004

wijz: ..-.-..

formaat: A3

tek. nr: 10BEUSM004-002

laatste wijz: ..-.-..

status: Ontwerp

Verbeelding geleverd door:

